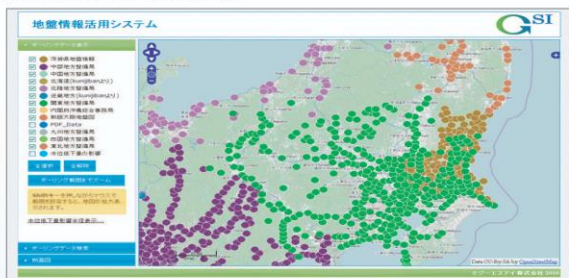


# 地盤情報活用システム

## ボーリングデータを一元的に管理

販売価格：¥150,000 (税抜)  
対応OS Windows XP/Vista/7/8

地盤情報活用システム画面



ボーリング検索

### システムの概要

本システムは、社内で蓄積されたボーリングデータを一元的に管理することができるWebシステムです。サーバーとなるPCに本システムをインストール・運用すれば、ネットワークに繋がっているPCのwebブラウザから利用できます。登録したボーリングデータは地図上に表示され、検索や柱状図表示、断面図表示が行えます。

○ 対象ボーリングデータ：ボーリング交換用データ (ver. 2.01/2.10/3.00)



ボーリング柱状図



断面図

#### 機能一覧

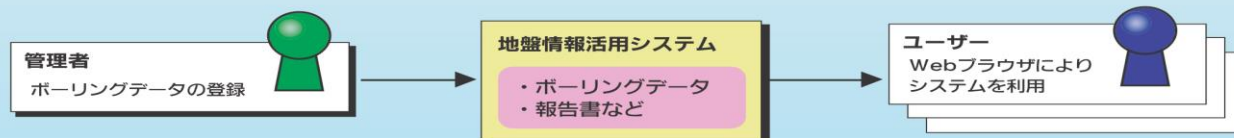
- ・ボーリングデータの登録・閲覧
- ・ボーリングデータ以外のデータ (PDF, 画像等) も登録可能
- ・ボーリングデータ検索・検索結果の一覧表示
- ・ボーリング柱状図表示と断面図表示

#### 特徴

- ・システムは軽量で表示速度が早い
- ・データベースを利用していないため、インストール・メンテナンスが簡単
- ・社内のネットワーク上のPCから情報を閲覧できる

#### システム概要図

ユーザーはネットワーク上のPCからWebブラウザを利用してアクセスできます。




#### 任意オブジェクトの登録・検索・閲覧

任意のオブジェクトデータ (点、線、ポリゴン) (※1) をシステムに登録して、検索・閲覧が行なえます。各オブジェクトには任意の項目を設定することが可能なため、幅広い利用が可能となります。オブジェクトにWord・ExcelなどのドキュメントやPDFファイル、画像ファイルなどにリンク (※2) を貼ることも可能です。



ポップアップ表示例。画像のリンクがある場合は画像も表示



※1 オブジェクトデータは弊社で指定するCSVフォーマットで作成します。作成や編集はExcel等で簡単に行なえます。  
※2 リンクさせるファイルはWebサーバ上または、共有フォルダにある必要があります。詳細はマニュアルを参照してください。

販売価格 地盤情報活用システムPro ¥162,000 (税込)  
三次元地盤モデリングシステム ¥108,000 (税込)